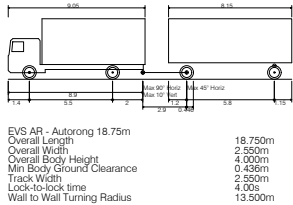



Linnamäe - Kärjala tee 25123 riigitee km 1,065

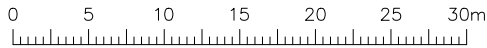


EVS AR - Autorong 18.75m
Overall Length 18.750m
Overall Width 2.550m
Overall Body Height 4.000m
Min Body Ground Clearance 0.436m
Track Width 2.550m
Lock-to-lock time 4.00s
Wall-to-wall Turning Radius 13.500m




TINGMÄRGID:













	Katastriüksuse piir vastavalt moodustamise viisile
	Katastriüksuse tunnus
	Teekaitsevöönd
	Projekteeritud kruuskate
	Projekteeritud olemasoleva katte taastamine
	Projekteeritud haljasala (murukülv h=10 cm)
	Projekteeritud katte serv
	Projekteeritud / ümbertõstetud /olemasoleva liiklusemärgi number
	Projekteeritud liiklusemärgi post
	Projekteeritud mulde nõlv
	Projekteeritud liiklusemärk 221 "Anna teed"
	Projekteeritud liiklusemärk 644 "Tee nimi"

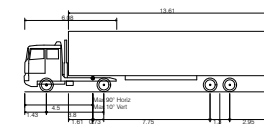


M 1:500

 Reaalprojekt OU Vabaduse pst 174b 10917 Tallinn tel +372 608 11 00 www.reaalprojekt.ee reaalprojekt@reaalprojekt.ee		Töö nimetus Tepo ja Jaskaoja teed	
Tellija RMK Võrumaa metskond, Kagu region, Kagu Võru piirkond		Asukoht Linnamäe ja Rummi küla, Võru vald, Võru maakond	
Insener:	Kristo Evard	Joonise nimetus Tepo tee ristumiskoht riigiteega (Linnamäe - Kärjala tee 25123 riigitee km 1,065) autorongi pöördekoridor	Mõõtkaava M 1:500
Vastutav insener:	Jaan Luhaorg		
Insener:	...		
Projekti juht:	Reio Vesiallik	Töö nr P23085	Stadium PP
Fail / Kuupäev: P23085_PP_TL_4-05_pöördekoridorid.dwg / 17.12.2024		Kõide; eriosa TL	Joonise nr 4-05-01




TINGMÄRGID:	
	Katastriüksuse piir vastavalt moodustamise viisile
	Katastriüksuse tunnus
	Teekaitsevöönd
	Projekteeritud kruuskate
	Projekteeritud olemasoleva katte taastamine
	Projekteeritud haljasala (murukülv h=10 cm)
	Projekteeritud katte serv
	Projekteeritud / ümbertõstetud / olemasoleva liiklusemärgi number
	Projekteeritud liiklusemärgi post
	Projekteeritud mulde nõlv
	Projekteeritud liiklusemärk 221 "Anna teed"
	Projekteeritud liiklusemärk 644 "Tee nimi"


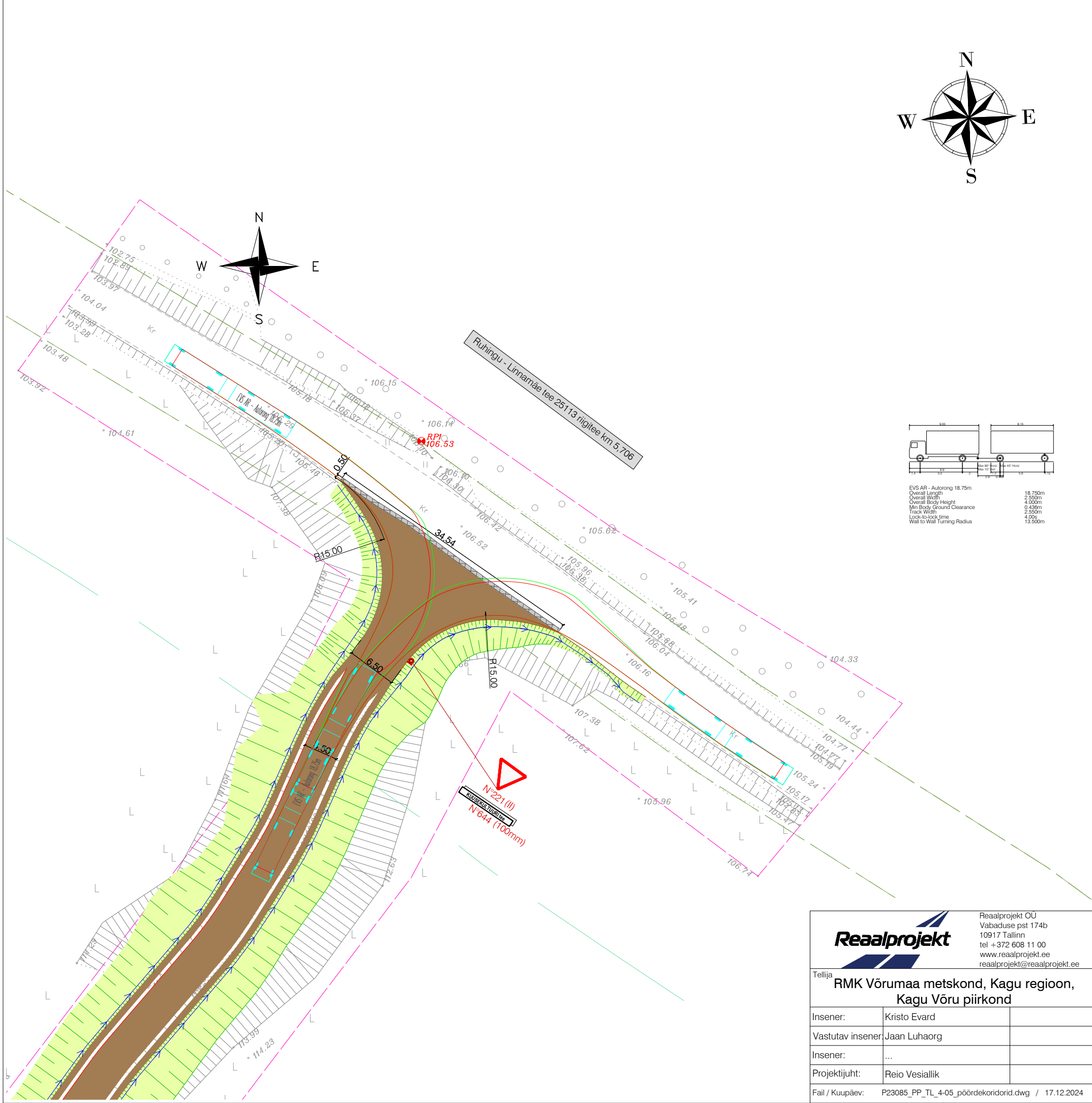


EVS SR - Sadulautorong 16.5m	
Overall Length	16.500m
Overall Width	2.550m
Overall Body Height	4.000m
Min Body Ground Clearance	0.341m
Track Width	2.550m
Lock-to-lock time	4.00s
Wall to Wall Turning Radius	13.500m

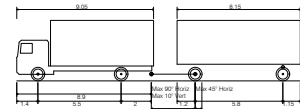


M 1:500

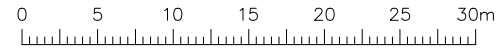
<div></div> <div>Reaalprojekt OU Vabaduse pst 174b 10917 Tallinn tel +372 608 11 00 www.reaalprojekt.ee reaalprojekt@reaalprojekt.ee</div>		Töö nimetus Tepo ja Jaskaoja teed			
Tellija RMK Võrumaa metskond, Kagu regioon, Kagu Võru piirkond		Asukoht Linnamäe ja Rummi küla, Võru vald, Võru maakond			
Inserener:	Kristo Evard	Joonise nimetus Tepo tee ristumiskoht riigiteega (Linnamäe - Kärgula tee 25123 riigitee km 1,065) sadulautorongi pöördekoridor		Mõõtkava M 1:500	
Vastutav inserener:	Jaan Luhaorg				
Inserener:	...				
Projekti juht:	Reio Vesiallik				
Fail / Kuupäev: P23085_PP_TL_4-05_pöördekoridorid.dwg / 17.12.2024		Töö nr P23085	Staadium PP	Kõide; eriosa TL	Joonise nr 4-05-02



TINGMÄRGID:	
	Katastriüksuse piir vastavalt moodustamise viisile
	78408:801:2970
	Teekaitsevöönd
	Projekteeritud kruuskate
	Projekteeritud olemasoleva katte taastamine
	Projekteeritud haljasala (murukülv h=10 cm)
	Projekteeritud katte serv
	Projekteeritud / ümbertõstetud /olemasoleva liiklusemärgi number
	Projekteeritud liiklusemärgi post
	Projekteeritud mulde nõlv
	Projekteeritud liiklusemärk 221 "Anna teed"
	Projekteeritud liiklusemärk 644 "Tee nimi"

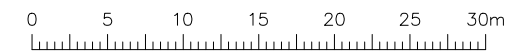
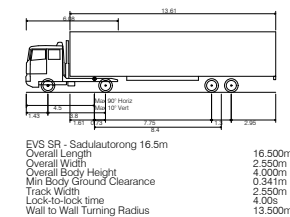
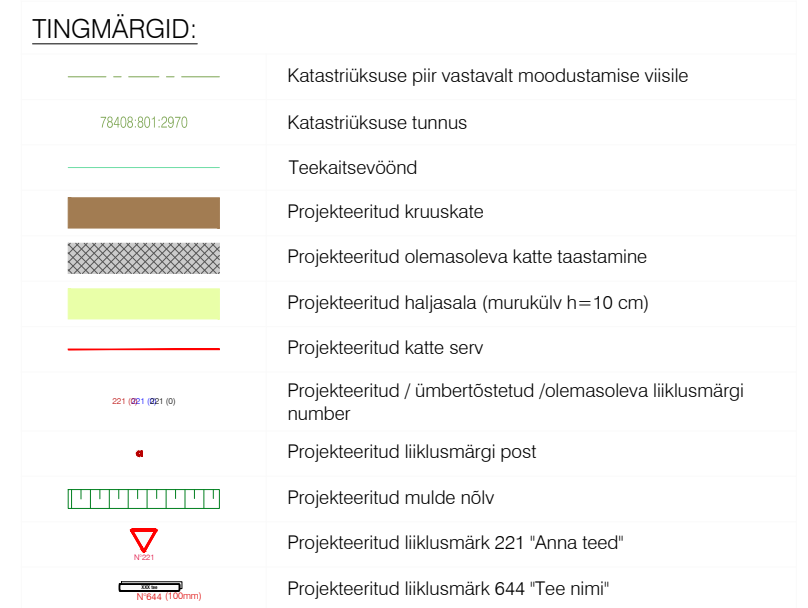


EVS AR - Autorong 18.75m
Overall Length 18.750m
Overall Width 2.550m
Overall Body Height 4.000m
Min Body Ground Clearance 0.430m
Track Width 2.550m
Lock-to-lock time 4.90s
Wall to Wall Turning Radius 13.500m




M 1: 500

 Reaalprojekt OU Vabaduse pst 174b 10917 Tallinn tel +372 608 11 00 www.reaalprojekt.ee reaalprojekt@reaalprojekt.ee		Töö nimetus Tepo ja Jaskaoja teed	
Tellija RMK Võrumaa metskond, Kagu regioon, Kagu Võru piirkond		Asukoht Linnamäe ja Rummi küla, Võru vald, Võru maakond	
Insener:	Kristo Evard	Joonise nimetus Kuusekultuuri tee ristumiskoht riigiteega (Ruhingu - Linnamäe tee 25113 riigitee km 5,706) autorongi pöördekoridor	Mõõtkava M 1:500
Vastutav insener:	Jaan Luhaorg		
Insener:	...		
Projekti juht:	Reio Vesialik	Töö nr P23085	Staadium PP
Fail / Kuupäev: P23085_PP_TL_4-05_pöördekoridorid.dwg / 17.12.2024		Kõide; eriosa TL	Joonise nr 4-05-03



M 1:500

		Reaalprojekt OU Vabaduse pst 174b 10917 Tallinn tel +372 608 11 00 www.reaalprojekt.ee reaalprojekt@reaalprojekt.ee		Töö nimetus <p style="text-align: center;">Tepo ja Jaskaoja teed</p>	
Tellija <p style="text-align: center;">RMK Võrumaa metskond, Kagu regioon, Kagu Võru piirkond</p>			Asukoht <p style="text-align: center;">Linnamäe ja Rummi küla, Võru vald, Võru maakond</p>		
Insener:	Kristo Evard	Joonise nimetus <p style="text-align: center;">Kuusekultuuri tee ristumiskoht riigiteega (Ruhingu - Linnamäe tee 25113 riigitee km 5,706) autorongi pöördekoridor</p>			Möötkava
Vastutav insener:	Jaan Luhaorg				<p style="text-align: center;">M 1:500</p>
Insener:	...				
Projektijuht:	Reio Vesiallik				
Fail / Kuupäev: P23085_PP_TL_4-05_pöördekoridorid.dwg / 17.12.2024		Töö nr	Stadium	Kõide; eriosa	Joonise nr
		P23085	PP	TL	4-05-04